



## **VANDENTIEKIO TINKLO PLANAS**

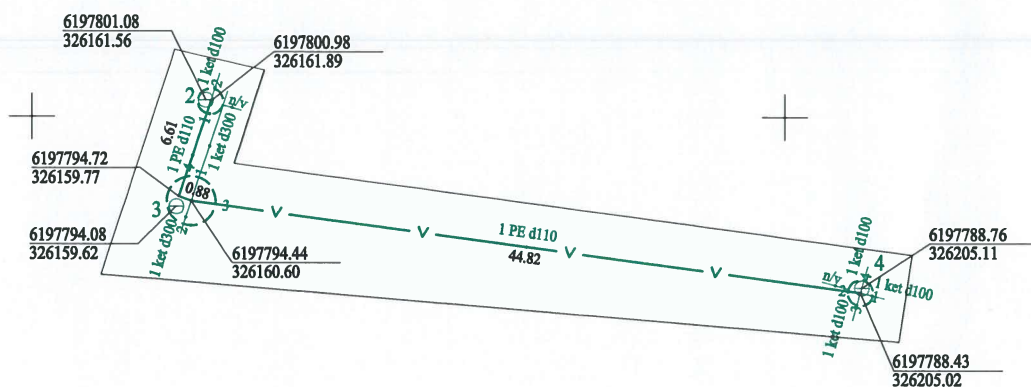
**OBJEKTAS :** Kretinga, Tiekėjų g.

**MASTELIS :** 1:500

**2023**



# VANDENTIEKIO TINKLŲ PLANAS M1:500



326150  
6197750

25/59 - 0165

25/59 - 0185

Vandentiekio linija PE d110 L= 52,31m

Prašymo Nr. TIIIS1-20230719-049989 ADRESAS: Kretinga, Tiekėjų g.



KOORDINAČIŲ SISTEMA: LKS - 94

AUKŠČIŲ SISTEMA: LAS07

Lapų Nr. 1 iš 1 sk. 1

Kv. paž. Nr.

VARDAS IR PAVARDĖ

PARAŠAS

DATA

1GKV-148

Direktorius

Martynas Juodis


2023 07 10

1GKV-152

Geodezininkas

Vidas Strakšys

2023 07 10





Vandentiekis

(inžinerinio tinklo pavadinimas)

Vandentiekio šulinys

(įrenginio pavadinimas)

3

(įrenginio numeris)

Kretingos r. sav., Kretingos m., Tiekėjų g.

(adresas)

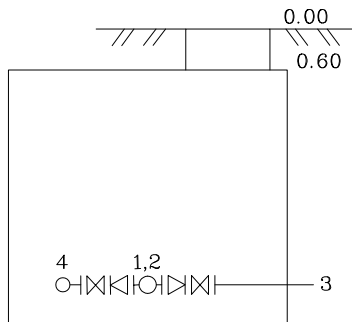
25590165

(LKS-94 M 1:500 plano numeris)

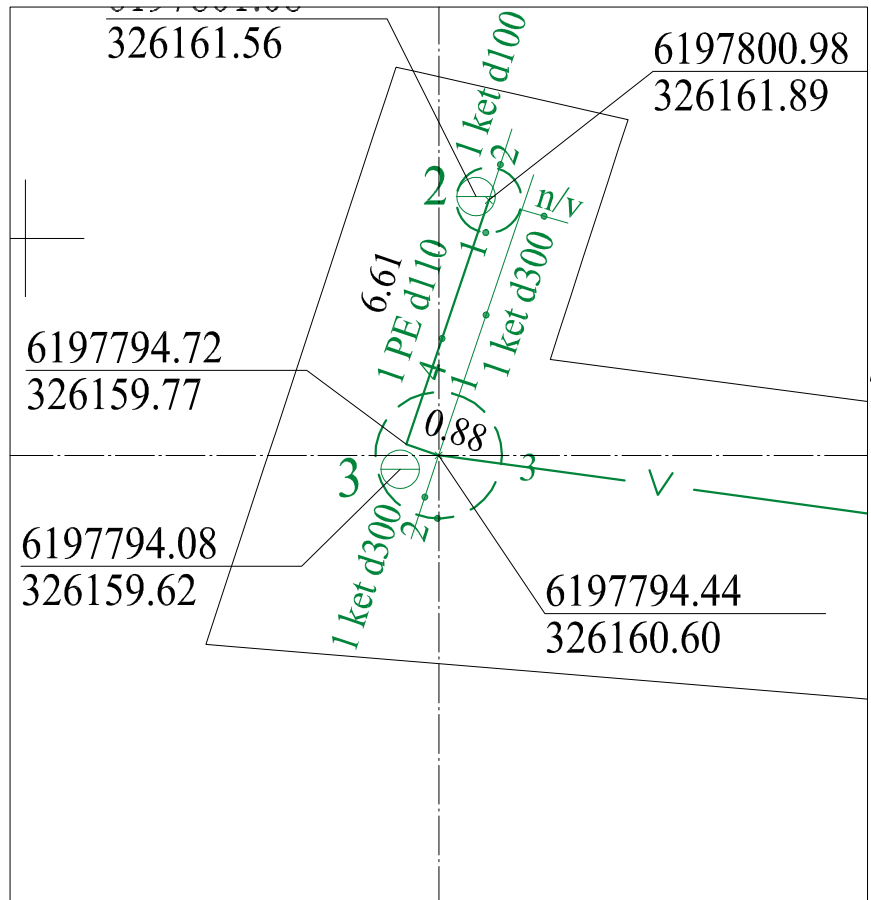
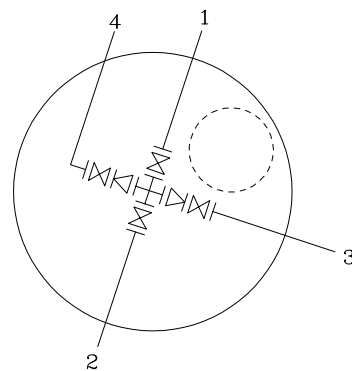
ĮRENGINIO PJŪVIAI (matmenys duoti m)

SĄSAJOS SCHEMA

Vertikalinis



Horizontalinis



Pavadinimas		Medžiaga	Skersmuo arba matm., mm		Atstumas nuo dangčio, m		Altitudė	Lipynės: <u>Met. kopet.</u> (medžiaga, kiekis)  Ar yra vandens? <u>Ne</u>  Ar yra dujų? <u>Ne</u>  Pastabos:  <u>X = 6197794.44; Y = 326160.60</u>   <
-------------	--	----------	----------------------------	--	-------------------------	--	----------	--

Vandentiekis  
(inžinerinio tinklo pavadinimas)

Vandentiekio šulinys  
(įrenginio pavadinimas)

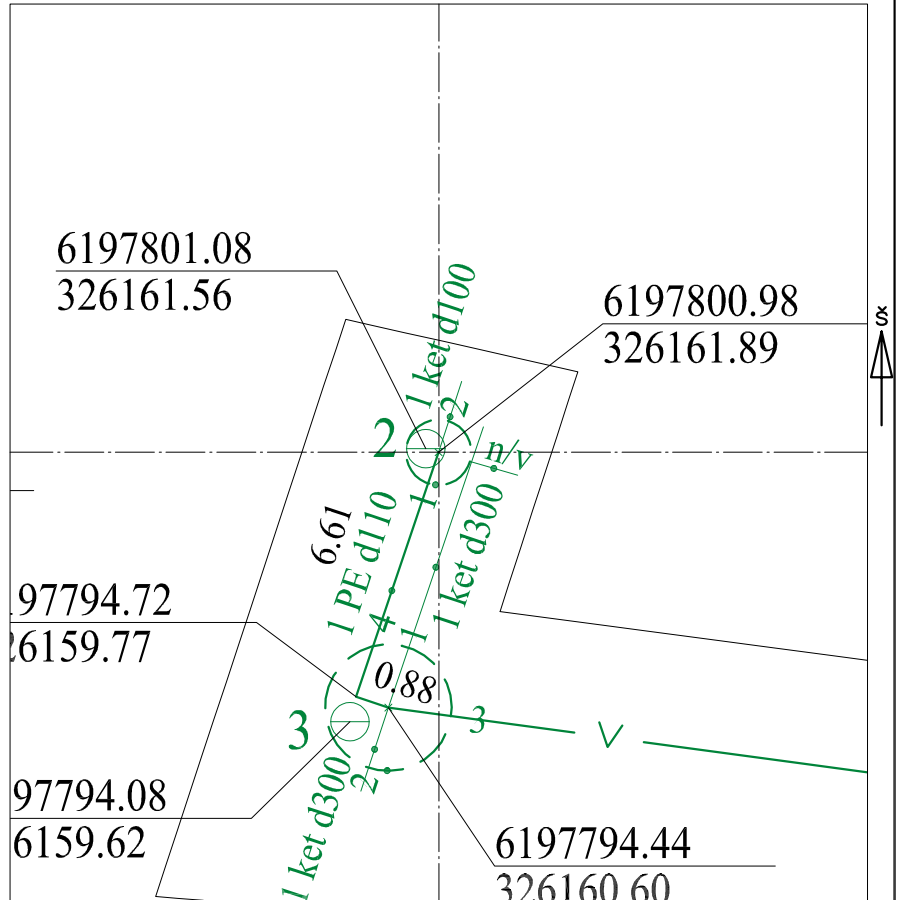
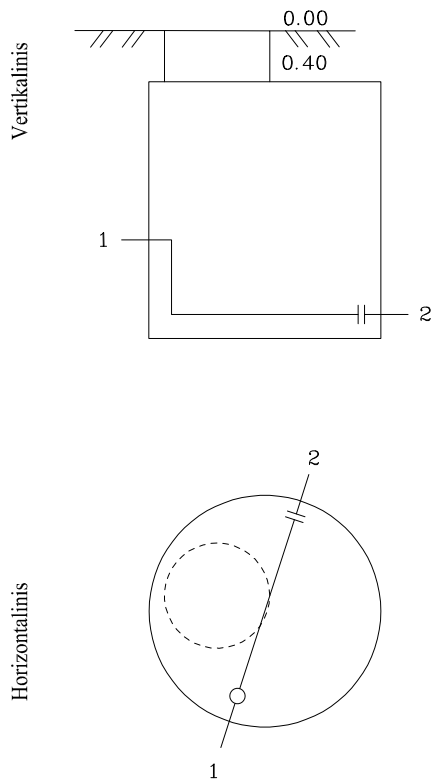
2  
(įrenginio numeris)

Kretingos r. sav., Kretingos m., Tiekėjų g.  
(adresas)

25590165  
(LKS-94 M 1:500 plano numeris)

ĮRENGINIO PJŪVIAI (matmenys duoti m)

SĄSAJOS SCHEMA



Pavadinimas		Medžiaga	Skersmuo arba matm., mm		Atstumas nuo dangčio, m		Altitudė	Lipynės: Met. kopet. (medžiaga, kiekis) Ar yra vandens? Ne Ar yra dujų? Ne Pastabos: X = 6197800.98; Y = 326161.89		
Dangtis		met	640				29.39			
Žemė		grunt			0.00		29.39			
Sienos		bet								
Lubos		bet	1500		0.40		28.99			
Dugnas		bet	1500		3.88		25.51			
Vamzdžiai	Nr. 1	PE	Išorinis	110	Viršus	2.42	26.97	Matavimus atliko	V. Strakšys (vardas ir pavardė)	
			Vidinis		Apačia					
	Nr. 2	ket	Išorinis	100	Viršus	3.62	25.77	Matavimus atliko	1GKV-152 (geodezininko kv.paž.Nr.)	2023-07-10 (data)
			Vidinis		Apačia				(parašas)	
	Nr. 3		Išorinis		Viršus			Matavimus atliko	(vardas ir pavardė)	
			Vidinis		Apačia					
	Nr. 4		Išorinis		Viršus			Matavimus atliko	(geodezininko kv.paž.Nr.)	(data)
			Vidinis		Apačia				(parašas)	
	Nr. 5		Išorinis		Viršus			Matavimus atliko	(vardas ir pavardė)	
			Vidinis		Apačia					
	Nr. 6		Išorinis		Viršus			Matavimus atliko	(geodezininko kv.paž.Nr.)	(data)
			Vidinis		Apačia				(parašas)	
	Nr. 7		Išorinis		Viršus			Matavimus atliko	(vardas ir pavardė)	
			Vidinis		Apačia					
	Nr. 8		Išorinis		Viršus			Matavimus atliko	(geodezininko kv.paž.Nr.)	(data)
			Vidinis		Apačia				(parašas)	
	Nr. 9		Išorinis		Viršus			Matavimus atliko	(vardas ir pavardė)	
			Vidinis		Apačia					
	Nr. 10		Išorinis		Viršus			Matavimus atliko	(geodezininko kv.paž.Nr.)	(data)
			Vidinis		Apačia				(parašas)	
	Nr. 11		Išorinis		Viršus			Matavimus atliko	(vardas ir pavardė)	
			Vidinis		Apačia					
	Nr. 12		Išorinis		Viršus			Matavimus atliko	(geodezininko kv.paž.Nr.)	(data)
			Vidinis		Apačia				(parašas)	